







Annexe C-2. Carte hydrographique (agrandissement zone inondable)

Légende

-  Cadastre
-  Lacs
-  Milieux humides (Canards illimité)
-  Cours d'eau
-  Zone inondable 0-20 ans (Aquasp)
-  Milieux humides (Gouv. Québec)

NOTE :

- Cartes pour visualisation de référence seulement
- Format géomatique disponible auprès de la Municipalité ou de l'organisme propriétaire pour visualisation à plus grande échelle
- Les droits de propriétés à jours définis par la Loi, un acte légal ou un jugement on préséance sur toute indication contraire.
- Les cartes ne dégagent pas les personnes concernées de produire une expertise d'arpentage ou d'un professionnel compétent au sens du Code des profession le cas échéant.

Échelle : 1 : 24 000

